


## OFERTA DE VÂNZARE TEREN

Subsemnatul/Subsemnata<sup>1)</sup>, MOLNAR EVA, CNP. <sup>1)</sup> Se completează numele și prenumele proprietarului terenului.vând teren agricol situat în extravilan, în suprafață de 0,33 (ha), la prețul de 1350 ~~etc (suma aferentă terenului)~~ (lei)<sup>2)</sup><sup>2)</sup> Se va completa în cifre și litere.

Condițiile de vânzare sunt următoarele: .....


## Date privind identificarea terenului

Specificare	Informații privind amplasamentul terenului						Categorია de folosință <sup>3)</sup> (**)	Obs.
	Orașul/ Comuna/ Județul (*)	Suprafața (ha) (*)	Număr cadastral (**)	Număr de carte funciară (**)	Număr tarla/lot (**)	Număr parcelă (**)		
Se completează de către vânzător	<u>Orșova</u>	<u>0,33</u>	<u>22039</u>	<u>25.039</u>	<u>127</u>	<u>1398/3/4</u>	<u>Arabil</u>	
Verificat primărie <sup>4)</sup>	<u>X</u>	<u>X</u>	<u>X</u>	<u>X</u>	<u>X</u>	<u>X</u>	<u>X</u>	

<sup>3)</sup> Se completează categoria de folosință a terenurilor agricole situate în extravilan productive, care sunt: arabile, viile, livezile, pepinierele viticole, pomicele, plantațiile de hamei și duzi, pășunile, fânețele, serele, solarele, răsadnițele și altele asemenea, cele cu vegetație forestieră, dacă nu fac parte din amenajamentele silvice, pășunile împădurite, cele ocupate cu construcții și instalații agrozootehnice, amenajările piscicole și de îmbunătățiri funciare, drumurile tehnologice și de exploatare agricolă, platformele și spațiile de depozitare care servesc nevoilor producției agricole și terenurile neproductive care pot fi amenajate și folosite pentru producția agricolă.

<sup>4)</sup> Se completează cu "X" rubricile în care informațiile pot fi comparate cu datele din Registrul agricol, evidențele fiscale, evidențele de stare civilă, altele asemenea.

Cunoscând că falsul în declarații se pedepsește conform Legii nr. 286/2009 privind Codul penal, cu modificările și completările ulterioare, declar că datele sunt reale, corecte și complete.

Vanzator/Imputernicit, MOLNAR EVA. ..... (numele și prenumele în clar)	L.S.
Semnătura ..... 	
Data .....	

**NOTE:**

- Câmpurile notate cu (\*) sunt obligatoriu de completat.
- Câmpurile notate cu (\*\*) se completează în cazul în care sunt cunoscute informațiile.

**ANEXA Nr. 1C la normele metodologice**

Județul Covasna	Registrul de evidență
Unitatea administrativ-teritorială Ozun	Nr. 2 din 30 iunie 2014

**LISTA**

**preemptorilor în vederea exercitării dreptului de preempțiune asupra ofertei de vânzare în ordinea rangului de preferință**

Ca urmare a înregistrării ofertei de vânzare depuse de dna Molnar Eva, în calitate de vânzător, pe baza informațiilor cuprinse în oferta de vânzare au fost identificați următorii preemptori:

**1. Coproprietari ai terenului a cărui ofertă de vânzare a fost înregistrată**

Nr. crt.	Nume și prenume persoană fizică/Denumire persoană/persoane juridică/juridice, asociații și alte entități fără personalitate juridică, precum și persoane juridice care nu se înregistrează în registrul comerțului	Adresă domiciliu/reședință/sediu
1.		
2.		
3.		
4.		
5.		
6.		

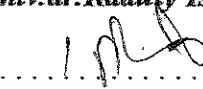

**2. Arendaș al terenului a cărui ofertă de vânzare a fost înregistrată**

Nume și prenume arendaș	
Domiciliul/sediul	

**3. Proprietari vecini ai terenului a cărui ofertă de vânzare-cumpărare a fost înregistrată**

Nume și prenume/ denumire vecin	1. Szakacs Anna 2. Szabó Jozsef 3. .... 4. ....
------------------------------------	--

**4. Statul român, reprezentat prin Agenția Domeniilor Statului.**

Primar, <i>Lect.univ.dr. Ráduly István</i>  ..... (semnătura)		Secretar, <i>Aczel Melinda Cecilia</i>  ..... (semnătura)
--	---	--