

OFFERTA DE VÂNZARE TEREN

- 1. Subsemnatul/Subsemnata<sup>a</sup>, Banca D. Zudea CNP. ....  
 ...., având adresa de comunicare în: localitatea .....,  
 ...., str. .... nr. ...., bl. ....  
 sc. ...., et. ...., ap. ...., județul/sectorul Constanța, codul poștal ....  
 .... e-mail ..... tel. ....
- 2. Subsemnatul/Subsemnata<sup>a</sup>, Leahyeni G. S. E. CNP. ....  
 ...., având adresa de comunicare în: localitatea .....,  
 ...., str. .... nr. ...., bl. ....  
 sc. ...., et. ...., ap. ...., județul/sectorul Constanța, codul poștal ....  
 .... e-mail ..... tel. ....
- 3. Subsemnatul/Subsemnata<sup>b</sup>, ..... CNP. ....  
 ...., având adresa de comunicare în: localitatea .....,  
 ...., str. .... nr. ...., bl. ....  
 sc. ...., et. ...., ap. ...., județul/sectorul ....., codul poștal ....  
 .... e-mail ..... tel. ....
- 4. Subsemnatul/Subsemnata<sup>a</sup>, ..... CNP. ....  
 ...., având adresa de comunicare în: localitatea .....,  
 ...., str. .... nr. ...., bl. ....  
 sc. ...., et. ...., ap. ...., județul/sectorul ....., codul poștal ....  
 .... e-mail ..... tel. ....

<sup>a</sup> Se completează numele și prenumele proprietarului terenului.

vând teren agricol situat în extravilan, în suprafață de 1,58 ..... (ha), la preț de 11.000.000 (zece milioane) ..... (lei)<sup>b</sup>

<sup>b</sup> Se va completa în cifre și litere.

Condițiile de vânzare sunt următoarele: .....

Date privind identificarea terenului

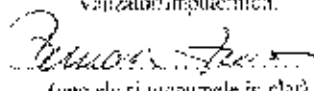
Informații privind amănunțit terenul

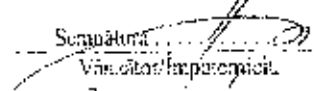
Specificație	Informații privind amănunțit terenul						Obs.
	Cantitatea Cantitate măsurată (*)	Suprafața (ha) (*)	Număr cadastrel (**)	Numele de carte Funciară (**)	Starea terei (**)	Numele vanzator (*)	
la completarea de către vânzător	122	1,58	26113	26113	92	Felicit	condul
Verificat în teren	X	X	X	X	X	X	X

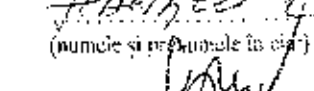
\* Se completează categoria de folosință a terenurilor agricole situate în extremități productive, care sunt: rășinari, vișii, livezile, plantațiile de vișii, pomii, plantațiile de lănci și dăzi, pășunile, livezile, satele, sălciile, rășinariile și altele asemenea, cele cu vegetație forestieră, dacă nu fac parte din amenajamentele silvice, pășuni, împăduriri, rețele de apă, cu excepția și instalațiile agrozootehnice, amenajările piscicole și de irigații, construcțiile agricole, drumurile comunale și de circulație agricolă, plantațiile și spațiile de depozitare care servesc nevoilor producției agricole și terenurile reproductive care pot fi utilizate și folosite pentru producția agricolă.


\* Se completează cu "X" rubricile în care informațiile pot fi comparate cu datele din Registrul agricol, evidențele fiscale, evidențele de stare civilă, altele asemenea.

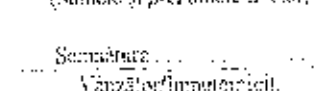
Conștient că falsul în declarații se pedepsește conform Legii nr. 286/2009 privind Codul penal, cu modificările și completările ulterioare, declar că datele sunt reale, corecte și complete.

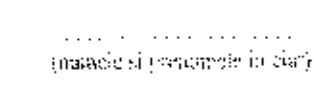
Vânzător/impunitul  
  
 (numele și prenumele în clar) L.S.

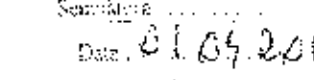
Semnătură  
  
 Vânzător/impunitul  
 (numele și prenumele în clar) L.S.

Semnătură  
  
 Vânzător/impunitul  
 (numele și prenumele în clar) L.S.

Semnătură  
  
 Vânzător/impunitul  
 (numele și prenumele în clar) L.S.

Semnătură  
  
 Vânzător/impunitul  
 (numele și prenumele în clar) L.S.

Semnătură  
  
 Vânzător/impunitul  
 (numele și prenumele în clar) L.S.

Semnătură  
  
 Vânzător/impunitul  
 (numele și prenumele în clar) L.S.

Data: 01.09.2016

- NOTE:
- Câmpurile notate cu (\*) sunt obligatorii de completat.
  - Câmpurile notate cu (\*\*) se completează în cazul în care sunt cunoscute informațiile.