

63

OFERTA DE VÂNZARE TEREN

1. Subsemnatul/Subsemnata<sup>1)</sup>, MAGYAROS PIROSKA ..... CNP .....  
....., având adresa de comunicare în: localitatea .....  
....., str. .... nr. ...., bl. ....  
sc. ...., et. ...., ap. ...., județul/sectorul ..... codul poștal .....  
e-mail ..... tel. ....
2. Subsemnatul/Subsemnata<sup>1)</sup>, MENYHART SÁNDOR ..... CNP .....  
....., având adresa de comunicare în: localitatea .....  
....., str. .... nr. ...., bl. ....  
sc. ...., et. ...., ap. ...., județul/sectorul ..... codul poștal .....  
e-mail ..... tel. ....
3. Subsemnatul/Subsemnata<sup>1)</sup>, MENYHART ATTILA - JÓZSEF ..... CNP .....  
....., având adresa de comunicare în: localitatea .....  
....., str. .... nr. ...., bl. ....  
sc. ...., et. ...., ap. ...., județul/sectorul ..... codul poștal .....  
e-mail ..... tel. ....
4. Subsemnatul/Subsemnata<sup>1)</sup>, ..... CNP .....  
....., având adresa de comunicare în: localitatea .....  
....., str. .... nr. ...., bl. ....  
sc. ...., et. ...., ap. ...., județul/sectorul ..... codul poștal .....  
e-mail ..... tel. ....

<sup>1)</sup> Se completează numele și prenumele proprietarului terenului.

vând teren agricol situat în extravilan, în suprafață de 0.30 ..... (ha), la prețul de 1.300  
(tranzacție tripartită) ..... (lei)<sup>2)</sup>

<sup>2)</sup> Se va completa în cifre și litere.

Condițiile de vânzare sunt următoarele: .....




Date privind identificarea terenului

Specificare	Informații privind amplasamentul terenului						Categoria de folosință <sup>(**)</sup>	Obs.
	Orașul/ Comuna/ Județul (*)	Suprafața (ha) (*)	Număr cadastral (**)	Număr de carte funciară (**)	Număr tarla/lot (**)	Număr parcelă (**)		
Se completează de către vânzător	0244 COVASNA	0.30	27139	27139	128	1370/111		
Verifică primărie <sup>a</sup>								

\* Se completează categoria de folosință a terenurilor agricole situate în extravilan productive, care sunt: arabile, viile, livezile, pepinierele viticole, pomicole, plantațiile de hamei și duzi, pășunile, fânețele, serele, solarele, răsadnițele și altele asemenea, cele cu vegetație forestieră, dacă nu fac parte din amenajamentele silvice, pășunile împădurite, cele ocupate cu construcții și instalații agrozootehnice, amenajările piscicole și de îmbunătățiri funciare, drumurile tehnologice și de exploatare agricolă, platformele și spațiile de depozitare care servesc nevoilor producției agricole și terenurile neproductive care pot fi amenajate și folosite pentru producția agricolă.

\*\* Se completează cu "X" rubricile în care informațiile pot fi comparate cu datele din Registrul agricol, evidențele fiscale, evidențele de stare civilă, altele asemenea.

Cunoscând că falsul în declarații se pedepsește conform Legii nr. 286/2009 privind Codul penal, cu modificările și completările ulterioare, declar că datele sunt reale, corecte și complete.

Vânzător/Imputernicit, MAGYAROSI PANDINA (numele și prenumele în clar)	L.S.
Semnătura 	
Vânzător/Imputernicit, MERYHART SANDOR (numele și prenumele în clar)	L.S.
Semnătura 	
Vânzător/Imputernicit, MERYHART ATTILA FERENC (numele și prenumele în clar)	L.S.
Semnătura .....	
Vânzător/Imputernicit,  (numele și prenumele în clar)	L.S.
Semnătura .....	
Data 09.06.2016	

NOTE:

- Câmpurile notate cu (\*) sunt obligatoriu de completat.
- Câmpurile notate cu (\*\*) se completează în cazul în care sunt cunoscute informațiile.