

60

Judetul COVASNA	Registrul de evidenta
Primaria OZUN	Nr 6590 din 12.06.2019

LISTA

preemptorilor in vederea exercitarii dreptului de preemtiune asupra ofertei de vanzare in ordinea rangului de preferinta

Ca urmare a inregistrarii ofertei de vanzare depuse de BENEDEK ARPAD impreuna cu BENEDEK JANOS, BENEDEK MARIA, RAVASZ MARTA, in calitate de vanzatori co-proprietari, pe baza informatiilor cuprinse in oferta de vanzare au fost identificati urmatoorii preemptori:

1. Coproprietari ai terenului a carui oferta de vanzare a fost inregistrata

Nr crt	Nume si prenume persoana fizica/Denumire persoana/persoane juridica/juridice, asociatii si alte entitati fara personalitate juridica, precum si persoane juridice care nu se inregistreaza in registrul comertului	Adresa domiciliu/ resedinta/sediu

2. Arendas al terenului a carui oferta de vanzare a fost inregistrata

Nume si prenume arendas	Domiciliu/ Sediu
ABRAHAM CSABA	

3. Proprietari vecini ai terenului a carui oferta de vanzare-cumparare a fost inregistrata

Nume si prenume vecin
1. KULCSAR DIONISIE
2. VARGA SARA

4. Statul roman, reprezentat prin Agentia Domeniilor Statului

PRIMAR
Raduly Istvan



SECRETAR
Aczel Melinda Cecilia



OFERTA DE VANZARE TEREN

Subsemnatul/Subsemnata *1),
BENEDEK ARPAD avand adresa de comunicare in: SANSIMION, NR.331/, JUD. HARGHITA
telefon

Subsemnatul/Subsemnata *1),
BENEDEK JANOS avand adresa de comunicare in: TUSNADU NOU, NR.570, JUD. HARGHITA

Subsemnatul/Subsemnata *1),
BENEDEK MARIA avand adresa de comunicare in:
SF. GHEORGHE, STR. STADIONULUI, NR.15, BL.19, ET.2, AP.11


Subsemnatul/Subsemnata *1),
RAVASZ MARTA avand adresa de comunicare in: TUSNADU NOU, NR.594, JUD. HARGHITA
vand teren agricol situat in extravilan, in suprafata de 1.4300 (ha), la pretul de 15700.0 LEI
(cincisprezece mii sapte sute lei si zero bani) *2)


Conditile de vanzare sunt urmatoarele:

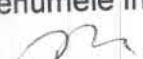
Date privind identificarea terenului:


Specificare	Informatii privind terenul						
	Comuna Orasul Judetul	Suprafata - HA -	Numar Cadastral	Numar Carte Funciara	Numar Tarla / lot	Numar Parcela	Categoria de folosinta
Se completeaza de catre vanzator	OZUN	1.4300	29100	29100	164	1850/5	ARABIL
Verificat primarie	X	X	X	X	X	X	X

Cunoscand ca falsul in declaratii se pedepseste conform Legii nr. 286/2009 privind Codul penal, cu modificarile si completarile ulterioare, declar ca datele sunt reale, corecte si complete.

Vanzator/Imputernicit,
BENEDEK ARPAD
(numele si prenumele in clar)
Semnatura 

BENEDEK JANOS
(numele si prenumele in clar)
Semnatura 

BENEDEK MARIA
(numele si prenumele in clar)
Semnatura 

RAVASZ MARTA
(numele si prenumele in clar)
Semnatura 

Data
11.06.2019

NOTE:

- Campurile notate cu (*) sunt obligatoriu de completat.
- Campurile notate cu (**) se completeaza in cazul in care sunt cunoscute informatiile.

*1) Se completeaza numele si prenumele proprietarului terenului.

*2) Se va completa in cifre si litere.

*3) Se completeaza categoria de folosinta a terenurilor agricole situate in extravilan productive, care sunt: arabile, viile, livezile, pepinierele viticole, pomicole, plantatiile de hamei si duzi, pasunile, fanetele, serele, solarele, rasadnile si altele asemenea, cele cu vegetatie forestiera, daca nu fac parte d.

